



Katastriüksus on moodustatud kaardimaterjalil.  
Katastriüksuse pindala on ligilähedane.



**KATASTRIÜKSUSE PLAAN**

Mõõtkava: 1:5000

<b>Maakond:</b>	Harju maakond
<b>Omaavalitsus:</b>	Saue vald
<b>Asustusüksus:</b>	Tuula küla
<b>Katastriüksuse lähiaadress:</b> Kärbuspõllu	
<b>Katastriüksuse moodustamise õiguslik alus:</b> Maa-ameti peadirektori käskkiri 22.09.2017 WR 1-1/17/906	
<b>Koostamise aeg:</b> 12. juuni 2017. a.	<b>Aluskaardi nr:</b> 63.623
<b>Koostaja:</b> Maa-ameti maareformi osakonna riigimaade büroo peaspetsialist Aili Vaher	

Nõustun kaardimaterjalil määratud piiri ja pindalaga.

Maa taotleja esindaja:  
Maa-ameti peadirektori asetäitja Anne Toom

  
allkiri  12. juuni 2017  
kuupäev




Kohaliku omavalitsuse volitatud esindaja:

  
allkiri  18.07.2017  
kuupäev

**Maa-amet**  
**Maakataster**  
Katastriüksus 72701:001:2101  
Registreerimise aeg 09.10.2017  
Katastripidaja   
Marika Vello  


**EKSPLIKATSIOON(ha)**

Katastriüksuse lähiaadress	ÜLD-PINDALA	Haritav maa	Looduslik rohuma	Metsamaa	Õuema		Muu maa	
					KOKKU	sh ehitised (m2)	KOKKU	sh vee-alune maa
Kärbuspõllu	11,73	11,38	-	-	-	-	0,35	0,30

**Leppemärgid**  
 maaüksuse piir  
 registreeritud katastriüksused  
 omavalitsuse piir