



POOLLOODUSLIKE KOOSLUSTE RENDIHUVI

KASUTUSJUHEND

Rakenduse aadress: <http://www.maaamet.ee/rmk/>

Läbi rakenduse saate esitada **Riigimetsa Majandamise Keskuse** (edaspidi RMK) halduses olevatele riigimaadele jäävatele vabadele ehk lepinguga mittehõivatud poollooduslikele kooslustele rendihuvi. Rendihuvi esitamisel annate märku huvist ja soovist poollooduslike koosluste taastamiseks ning hooldamiseks. Teie rendihuvi ettepanek poolloodusliku koosluse kasutuselevõtmiseks edastatakse läbi rakenduse RMK-le, kus kontrollitakse Teie poolt esitatud infot ja informeeritakse Teid kohe, kui avaneb võimalus Teie poolt välja valitud poollooduslik kooslus rendile anda.

Poollooduslike koosluste rendihuvi rakendus on valminud **Maa-ameti** ja **RMK** koostöös.

Lisaküsimuste või tehniliste tõrgete korral palume pöörduda e-posti aadressil: rmkplk@rmk.ee



Terminid

Poollooduslik kooslus	Poollooduslikeks kooslusteks (PLK) ehk pärandkooslusteks nimetatakse loodusliku elustikuga kooslusi, mida on kestvalt niidetud või karjatatud. Lisainfo Keskkonnaameti kodulehelt: http://www.keskkonnaamet.ee/keskkonnakaitse/looduskaitse-3/pool-looduslikud-kooslused-2/
Lepinguta PLK ala riigimaal	Ala, mille kohta on võimalik esitada rendihuvi.
Lepinguga PLK ala riigimaal	Ala, mille hooldamiseks on juba rendileping sõlmitud.
Minu esitatud rendihuvi	Alad, mille kaudu sisselõinud kasutaja on juba rendihuvi üles näidanud.

Rakendusse sisenemine

Rakendusesse saab sisse logida ID-kaartiga. Vajutades esilehel olevat ID-kaardi nuppu toimub tavapärase isiku ID-kaardiga autentimine.



Kaart

Pärast sisenemist avaneb Eesti kaart, kus kuvatakse riigimaale jäävad lepinguta ja lepinguga PLK alad.

Kaardil navigeerimine

Kaardil saab liikuda ja kaardipilti muuta mitmel moel:

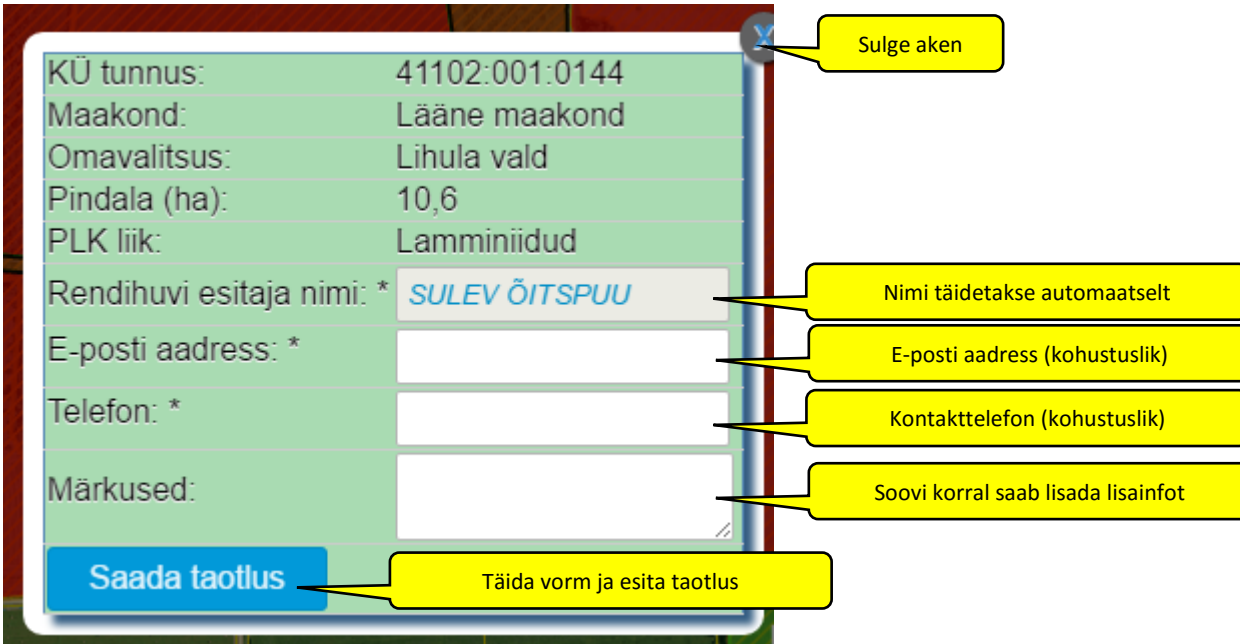
- kasutades kaardiakna all olevat aadressiotsingut (sisestades lahtrisse katastritunnuse või aadressi);
- kasutades kaardiakna vasakus ülaservas olevaid + ja – nuppe, mis suurendavad ja vähendavad kaardipilti;
- kasutades hiire rullikut, mis toimib nagu kaardiakna vasakus ülaservas olevad + ja – nupud, suurendades ja vähendades kaardipilti.
- kaarti saab nihutada, hoides hiire vasakut nuppu all ja samal ajal hiire kursorit liigutades.

Objekti kohta info pärimine ja rendihuvi esitamine

Leides kaardil huvipakkavas piirkonnas lepinguta PLK kontuuri (rohelise täitevärviga alad), saab sellele klõpsates ala kohta täpsemat infot.

Avanevas infoaknas kuvatakse detailsem info ala kohta (tunnus, asukohainfo, pindala, PLK tüüp).

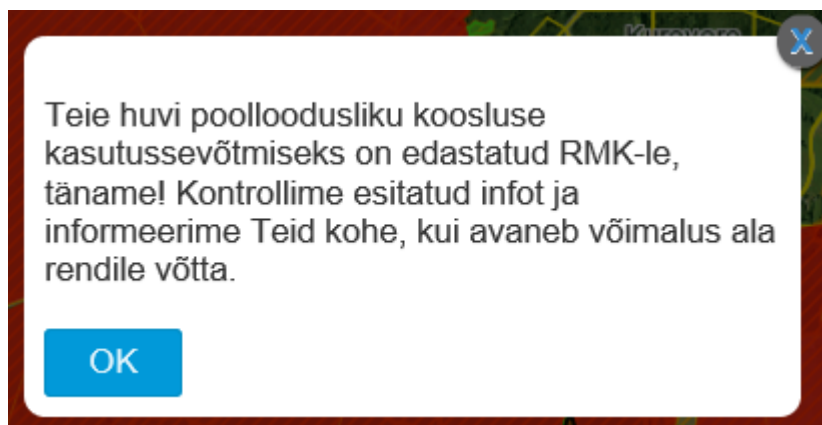
Akna saab sulgeda paremal üleval nurgas olevale ristile klõpsates.



KÜ tunnus:	41102:001:0144	
Maakond:	Lääne maakond	
Omavalitsus:	Lihula vald	
Pindala (ha):	10,6	
PLK liik:	Lamminiidud	
Rendihuvi esitaja nimi: *	SULEV ÕITSPUU	Nimi täidetakse automaatselt
E-posti aadress: *		E-posti aadress (kohustuslik)
Telefon: *		Kontakttelefon (kohustuslik)
Märkused:		Soovi korral saab lisada lisainfot
Saada taotlus		Täida vorm ja esita taotlus

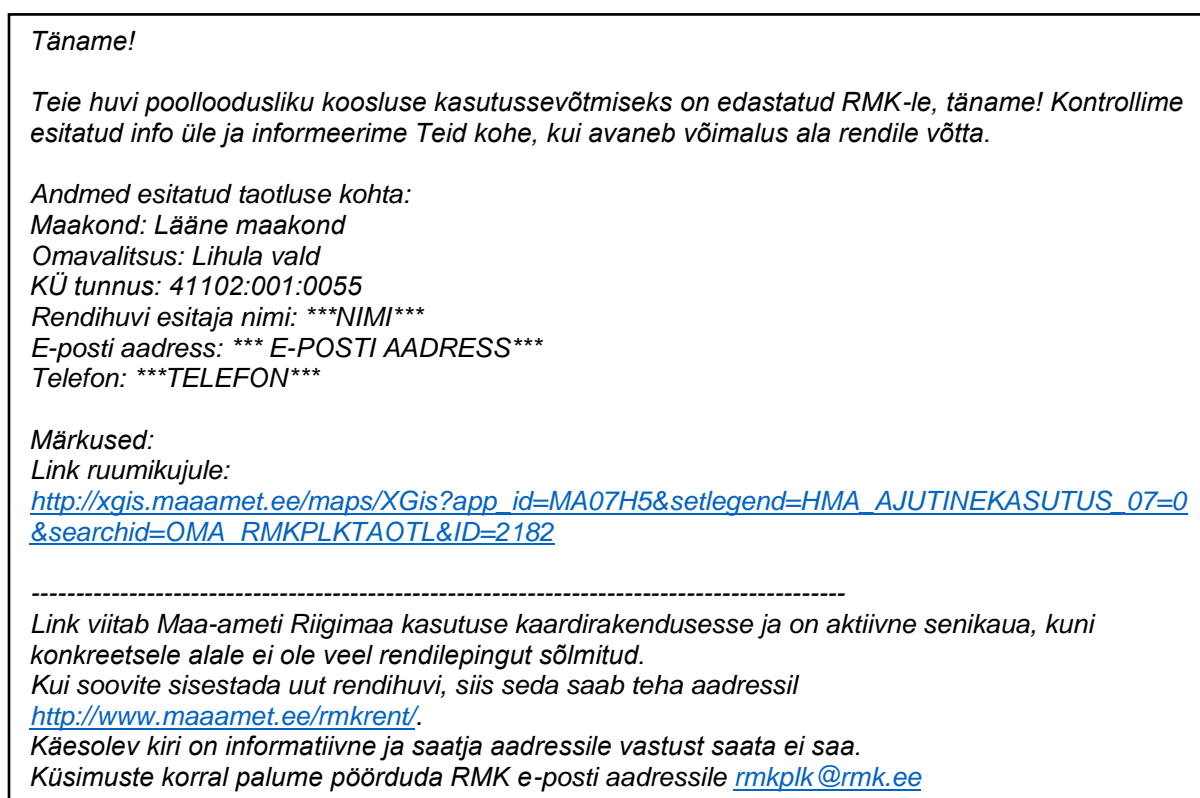
Kui valitud maatükk on sobiv, tuleb rendihuvi esitamiseks täita kohustuslikud väljad „E-mail“ ja „Telefon“ ning vajutada nupule „Saada taotlus“.

Taotluse saatmise järel kuvatakse infoaken tekstiga: „Teie huvi poolloodusliku koosluse kasutussevõtmiseks on edastatud RMK-le, täname! Kontrollime esitatud infot ja informeerime Teid kohe, kui avaneb võimalus ala rendile võtta“



Sulgedes infoakna (kas vajutades akna nurgas olevale ristile või „OK“ nupule), värvub äsja valitud ala seest tumedaks.

Teie sisestatud e-posti aadressile saabub kiri:



Kiri sisaldab linki „Link ruumikujule“, mis suunab teid „[Riigimaa kasutus](#)“ kaardirakendusesse. Lingile vajutades on võimalik näha teie poolt esitatud rendihuvi kujundit kaardirakenduses „Riigimaa kasutus“.

Kontaktid

Sisulised küsimused

Võtta ühendust aadressil rmkplk@rmk.ee

Rakendus ei tööta

Võtta ühendust kaardirakendus@maaamet.ee või telefonil 6750866.